

**Data:** \_\_\_\_\_ **Río:** \_\_\_\_\_

**Treito inspeccionado:** \_\_\_\_\_

**Conca Hidrográfica :** \_\_\_\_\_

**Concello:** \_\_\_\_\_

**Inspectoras/es:** \_\_\_\_\_

**Tempo hoxe:** \_\_\_\_\_

**Tempo nas últimas 48 horas:** \_\_\_\_\_

**Localización xeográfica (UTM) inicio do treito: V \_\_\_\_\_ H \_\_\_\_\_**

**final do treito: V \_\_\_\_\_ H \_\_\_\_\_**

**Ponto de mostraxe: V \_\_\_\_\_ H \_\_\_\_\_**

**Altitude sobre o nivel do mar (m):** \_\_\_\_\_

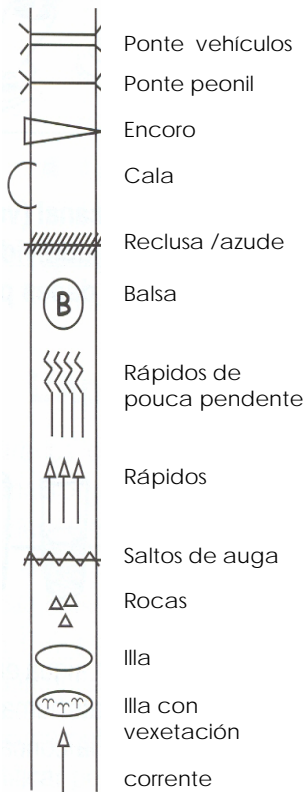


Proxecto Ríos  
Praza camilo Díaz Valiño 15 2ªA  
15706 Santiago de Compostela  
Tfno 650 261283 Fax: 981 570099  
info@proxectorios.org  
www.proxectorios.org

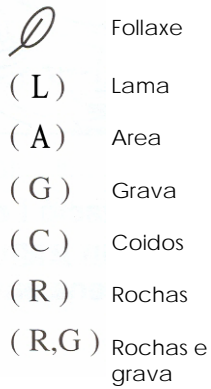
## ZONA ACUÁTICA E LÍMITES

## RIBEIRA E ZONAS ADXACENTES

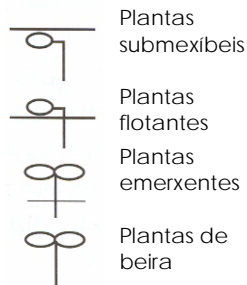
### Características da canle



### Substrato



### Vexetación da canle



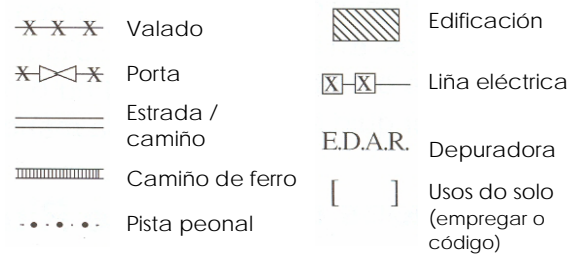
### Características das marxes




### Vexetación




### Características dos terreos lindantes



### Sección transversal da canle



### Sección transversal do ponto de mostraxe



500 m

400 m

300 m

200 m

100 m

0 m

REMATE

COMEZO



**Apuntamentos**

A large, empty rectangular box with a thin black border, occupying most of the page below the title. It is intended for the user to write their notes.